

VENEZ DÉCOUVRIR BAUGÉ-EN-ANJOU...



PLAN d'EAU de BAUGÉ



CHÂTEAU de BAUGÉ



APOTHECAIRE de BAUGÉ

 **Rando
fiche®**



La butte de Rancan

LE VIEIL-BAUGÉ

PR®

1 H 30

4,8 km


Balade à la découverte du Vieil-Baugé, village de charme, chemins creux, patrimoine bâti et traditions.

SITUATION




A 2 km à l'ouest de Baugé
A 20 km au sud de La Flèche
A 42 km à l'est d'Angers

PARKING

Église Saint-Symphorien
N 47.53176 °, W 0.11985 °



Code de balisage PR®
FFRandonnée

-  Bonne direction
-  Changement de direction
-  Mauvaise direction

© marques déposées



À DÉCOUVRIR EN CHEMIN

- Lavoir
- Les Caves : Ancienne habitation troglodytique.
- Manoir de Clairefontaine
- Trois sociétés de jeu de boules de fort (loisir traditionnel)
- Circuit de randonnée "les Essarts" au Vieil-Baugé



À DÉCOUVRIR EN RÉGION

- Baugé : Château, apothicaire, croix d'Anjou
- Circuit des Clochers Tors : Pontigné / Vieil-Baugé / Fontaine-Guérin / Mouliherne / Fougeré
- Musée de vêtements liturgiques : Cheviré-le-Rouge

BALISAGE Rouge



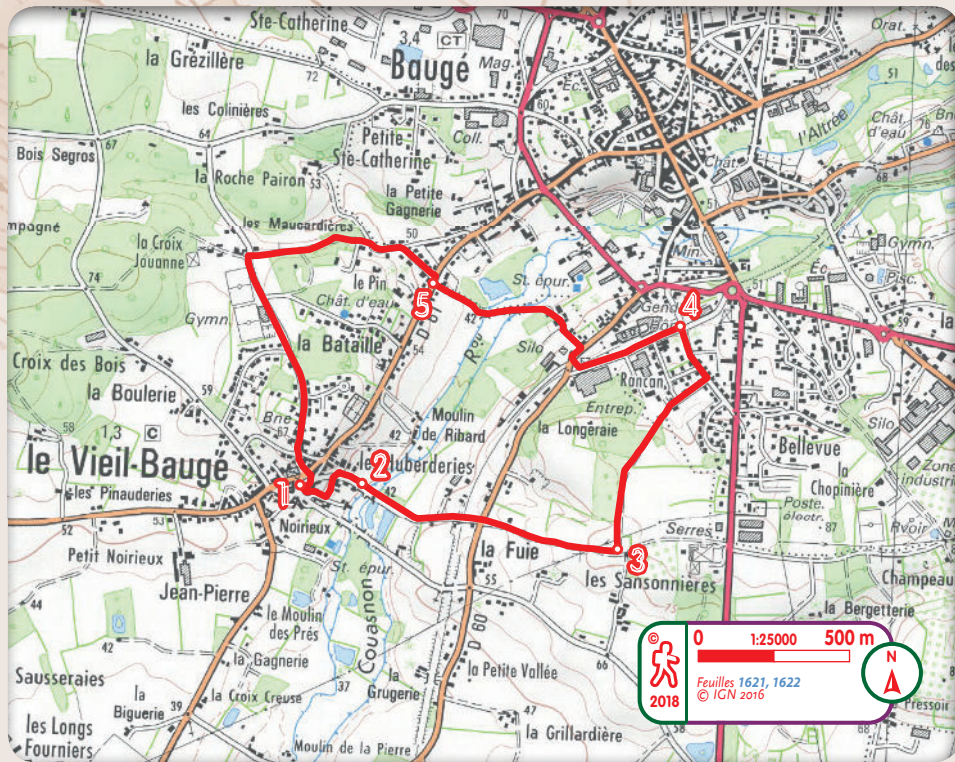
- Office de Tourisme BaugeoisVallée : 02.41.89.18.07, tourisme-bauge.com, tourisme.bauge@wanadoo.fr



- Comité FFRandonnée Maine-et-Loire maine-et-loire.ffrandonnee.fr



- **Services**
- Boulangerie Pellé : 02.41.89.20.44.
- Café Excalibur : 02.41.89.10.06.
- Nombreux hébergements dans le secteur, contacter l'office de tourisme.



PATRIMOINE

UN VILLAGE TYPIQUE DU BAUGEOIS

Le Vieil-Baugé est une des communes les plus riches en histoire du Baugeois et c'est son église au clocher tors qui attire les regards lorsqu'on découvre le village. Des maisons des XV^{ème} au XVI^{ème} siècle s'étagent aux alentours de l'église dans de pittoresques rues de cette époque. Le centre bourg à lui seul est un condensé d'architecture datant du Moyen Âge au XIX^{ème} siècle. En empruntant les petites rues qui partent de la place de l'Église, on peut découvrir au

bas d'une rue pavée, le charme du lavoir et des vieilles bâtisses. Le Couason qui traverse le village fût le siège de la Bataille du Vieil-Baugé le 22 mars 1421, fait marquant de la guerre de 100 ans, les troupes Françaises alliées aux troupes Ecossaises font subir une écrasante défaite aux troupes Anglaises. Disséminés dans la campagne, châteaux, manoirs, maisons bourgeoises, logis, présentent un patrimoine d'une grande diversité.



- 1 A partir du parking situé derrière, quitter la place de l'œil > Église Saint-Symphorien : XI^e siècle connue pour son clocher tors et penché sur la gauche, rue de la Croix de Mission sur quelques mètres seulement. Prendre aussitôt sur la gauche l'impasse de la Fontaine, suivre le circuit « La Butte de Rancan ». Quitter l'impasse, prendre le sentier sur la gauche (possibilité d'aller voir plus bas œil > Lavoir : Alimenté par une fontaine dont l'eau potable sort de la cave de la maison mitoyenne). Prendre à droite (rue du Pont Godeau).
- 2 Filer et passer sur le petit pont de pierre de l'œil > Le Couason : 12 moulins à eau étaient autrefois le long de cette rivière. Un seul est encore en activité, celui de la Pierre (Ceux de Ribard, La Fontaine, Moulin des Prés, Carcout et Palet sont des résidences privées) (tables de pique-nique près de l'étang). Passer Les Huberderies à gauche. Au stop, traverser et prendre le sentier en face.
- 3 Tourner sur la gauche (juste avant le bois). Puis marcher sur un sentier plus large, (un petit bois sur la gauche) et suivre le sentier stabilisé (chemin des Sansonniers). Au bout de celui-ci, prendre la rue sur la gauche (rue de Bellevue), ensuite au carrefour prendre à gauche en traversant en face (accotement aménagé) et longer l'hôpital œil > l'église de Baugé au loin (bancs et œil > ancienne gare).
- 4 Tourner à droite en suivant toujours le sentier stabilisé. Traverser la route au passage piéton et prendre sur la droite (œil > La Gouberie : Maison seigneuriale des XV^e et XVI^e siècles). Environ 50 m plus loin, tourner à gauche à la pancarte « Gouberie » et continuer. Tout droit, s'engager sur le sentier, passer sur le petit pont et suivre le long du champ sur le côté droit.
- 5 Ouvrir et refermer le portail, traverser rue de la Bataille, prendre à droite puis tout de suite à gauche chemin de la Roche Pairon. Tourner à gauche, s'engager sur le sentier à travers bois. Prendre la route sur la gauche, longer les terrains de sports. Poursuivre à travers le lotissement. Sur la gauche retourner vers l'église en passant devant l'école « Le cèdre bleu » et près de la Mairie. Traverser la rue puis prendre en face. Contourner l'église pour retrouver le point de départ



Vue sur le Vieil-Baugé depuis l'étang