

# VENEZ DÉCOUVRIR BAUGÉ-EN-ANJOU...



PLAN D'EAU DE BAUGÉ



CHÂTEAU DE BAUGÉ



ARISTO LOCHIX DE BAUGÉ

 **Rando  
fiche®**



**PR®**

## La Dot Ferrière FOUGERÉ

**3 H 20**

**13,2 km**


Après la découverte du bourg, le promeneur entreprend une boucle champêtre autour du village s'achevant au bord du ruisseau du Grez et la découverte du refuge LPO.

### SITUATION

10 km au sud de La Flèche  
42 km à l'est d'Angers  
50 km au nord de Saumur

### PARKING

Place de l'Église  
N 47.62737 °, W 0.14944 °



Code de balisage PR®

**FFRandonnée**

 Bonne direction

 Changement de direction

 Mauvaise direction

© marques déposées



### À DÉCOUVRIR EN CHEMIN

- Église Saint-Étienne
- Lavoir (XIXe siècle) restauré en 1987
- Bascule publique (XIXe siècle)
- Jeu de boules de fort à deux pistes
- Refuge LPO - Collectivité, inauguré en 2013
- Flosselière, ancienne maison noble (XVe siècle)
- Château de Gastines (Fin XVIe, XVIIe et XVIIIe siècles)
- Manoir de la Dot Ferrière, logis seigneurial du XVe siècle



### À DÉCOUVRIR EN RÉGION

- Château de Durtal (XVe et XVIe siècles)
- Briqueteries des Rairies
- Marais de Cré-sur-Loir (Sarthe)
- Nombreux circuits de randonnée dans le secteur (2 autres à Fougeré)

### BALISAGE

Vert



- Office de Tourisme Baugeois-Vallée : 02.41.89.18.07, tourisme-bauge.com, tourisme.bauge@wanadoo.fr
- Mairie Fougeré: mairie.fougere@baugeenanjou.fr



### Comité

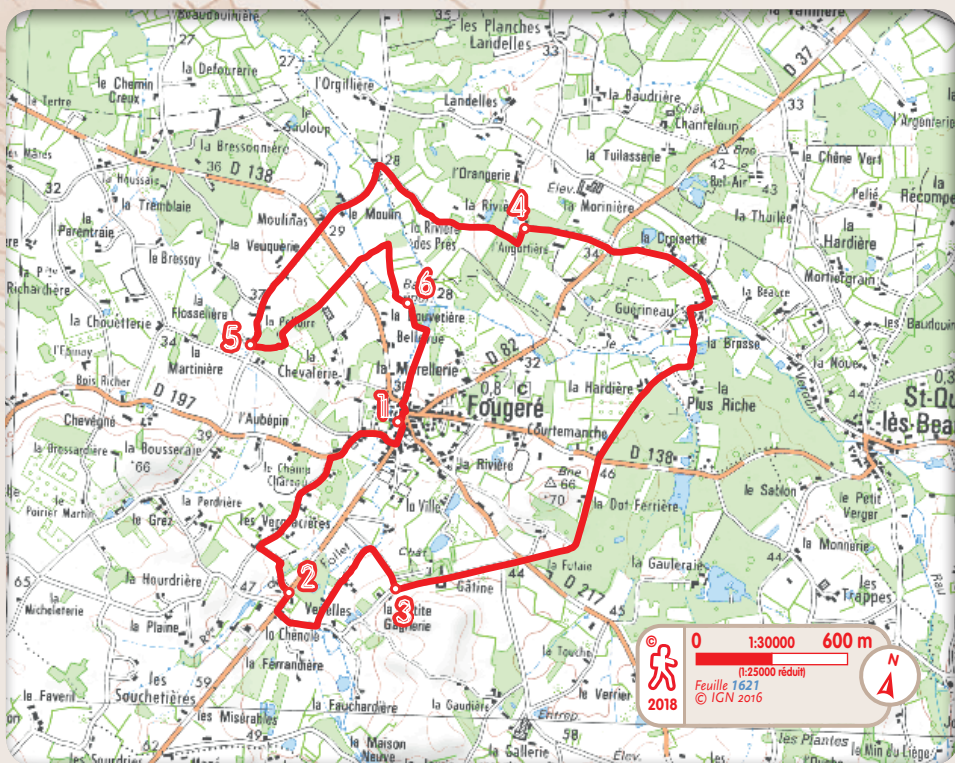
- Comité FFRandonnée Maine-et-Loire: maine-et-loire.ffrandonnee.fr




### Services


- Café - Restaurant La Petite foie Gourmande : 02.41.27.70.15.
- Boulangerie Pâtisserie BRYER : 02.41.90.11.15.
- Le Fournil de la colline : 02.41.90.16.68, Boulangerie Bio.
- Nombreux hébergements dans le secteur, location de salles privées : contacter l'office de tourisme.

## PR® La Dot Ferrière




**1** Du départ  > Église Saint-Étienne : Église classée des XIIe, XVe et XIXe siècles, avec un clocher tors, quitter le parking et emprunter la D 82 sur la droite. Prendre à droite la D 197, rue du Pont Perrin, puis prendre la petite route à gauche. Passer le long de quelques lieux-dits. Emprunter à gauche un chemin stabilisé et, peu après, tourner à droite sur le chemin.

**2** A l'Orière tourner à droite et emprunter le bas-côté de la route sur environ 150 m puis traverser sur la gauche et poursuivre. Arriver au Marais, prendre à gauche sur chemin stabilisé. Puis, au carrefour de L'Hommeau prendre la route sur la droite ( > Château de Gastines XVI et XVIIIe siècle au fond de l'allée à gauche).

**3** A l'intersection, tourner à gauche puis continuer sur la route. Traverser la D 217 et prendre en face la petite route (VC 109). Passer devant la boulangerie Le Fournil. Poursuivre sur route passer à proximité  > La Dot Ferrière : logis seigneurial du XVe siècle à gauche. Traverser la D 138 et filer sur la route (laisser les chemins sur la droite). La route bifurque à gauche, et arrive sur une autre route. Tourner à droite. A gauche prendre la route des Ferronnières. Continuer tout droit, traverser la D 37 et continuer la route en face.

**4** A La Perrière, emprunter le chemin sur la gauche. Suivre ce sentier stabilisé, passer devant La Cabanerie et retrouver le bitume. Poursuivre sur cette route jusqu'à l'intersection. Prendre la route sur la gauche, traverser la D 138 et continuer sur la voie communale 12.

**5** A La Montreulière, prendre le sentier sur la gauche. Continuer sur le chemin stabilisé. Prendre à gauche sur un autre chemin jusqu'à la D 138, la traverser et prendre le chemin en face. Suivre le petit sentier sur la droite. Longer le cours d'eau du Grez-Follet et du Verdun.

**6**  > Refuge LPO. Passer sur le pont de bois et cheminer sur le sentier à droite en direction du village. Arriver à Fougeré, prendre la rue à gauche. Tourner à droite rue de la Grand Cour pour rejoindre l'église.

### ENVIRONNEMENT


#### FOUGERÉ DANS SON ENVIRONNEMENT

En 2013, Fougeré a inauguré la création d'un Refuge Ligue de Protection des Oiseaux sur un espace communal. Il est composé de boisements, prés et zones enherbées broyées, haies bocagères, avec, en son centre, trois bassins de lagunage. Il est traversé par le ruisseau du Grez et bordé, au nord, par le Verdun. Les inventaires de la flore et de la faune réalisés permettent une bonne appréciation de l'intérêt du site. L'objectif

final est de favoriser et maintenir la biodiversité, et sensibiliser le public aux pratiques de gestion écologiques.



© Mairie



© Mairie